EXCMO. AYUNTAMIENTO DE RINCÓN DE LA VICTORIA
OFICINA CENTRAL DE REGISTRO
ENTRADA 16695
Fecha:26/07/2021 13:54

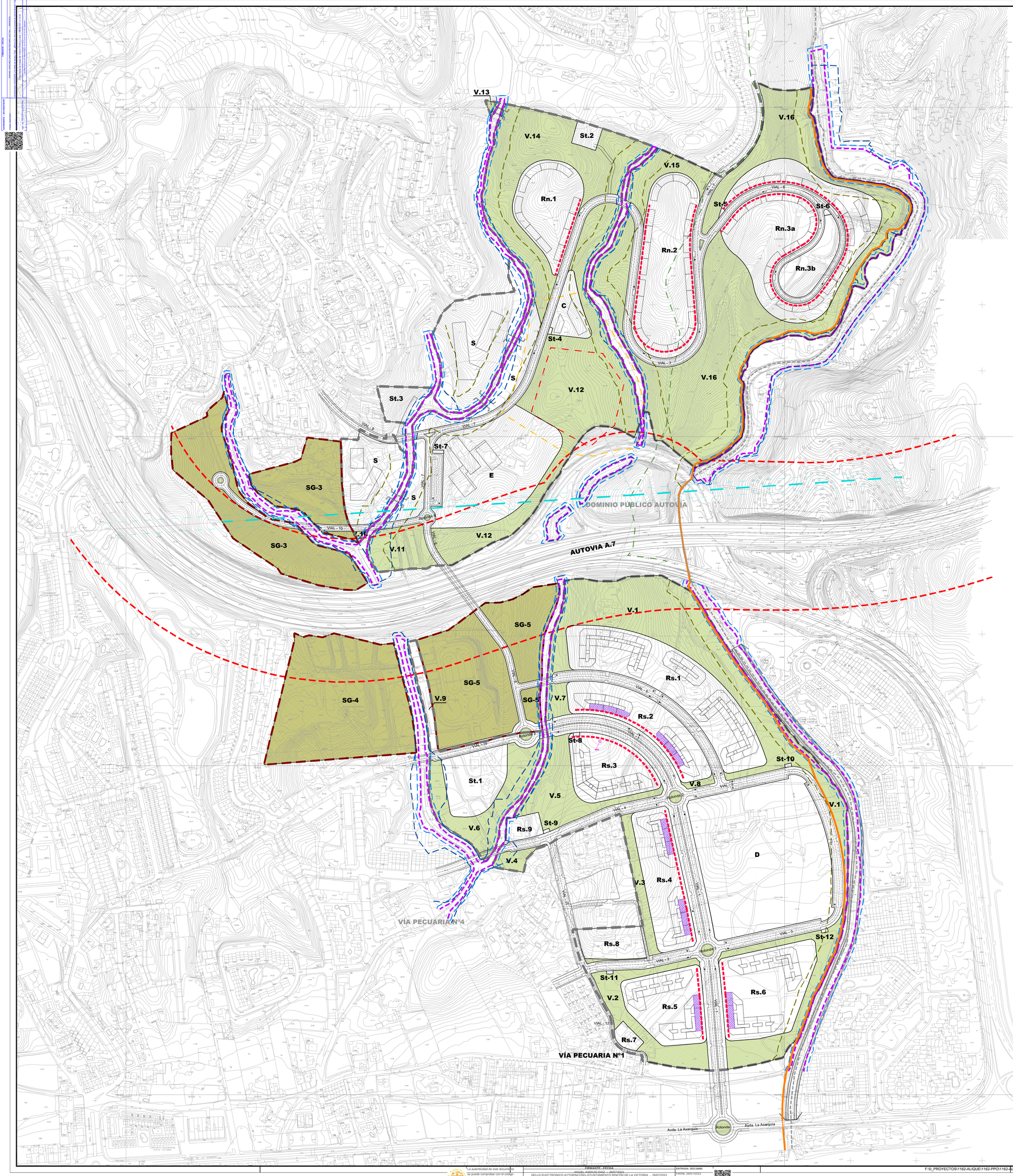

	USO COMERCIAL EN PLANTA BAJA
	ALINEACIÓN OBLIGATORIA
	VERDE PÚBLICO
	SISTEMA GENERAL
	ZONA DE SERVIDUMBRE ARQUEOLÓGICA
	ZONA DE PROTECCIÓN ARQUEOLÓGICA
	DOMINIO PÚBLICO HIDRÁULICO
	ZONA DE SERVIDUMBRE ARROYO
	ZONA INUNDABLE
	ZONA EROSIONABLE
	PROTECCIÓN FORESTAL (25 m)
	ZONA SERVIDUMBRE CARRETERA
	CARRIL BICI
	LÍMITE SISTEMAS GENERALES ADSCRITOS
	LÍMITE DEL SECTOR
	LÍMITE TÉRMINO MUNICIPAL

TEXTO REFUNDIDO JUNIO 2021

INNOVACIÓN POR MODIFICACIÓN

PLAN PARCIAL DE ORDENACIÓN

DENOMINACION.

PLAN PARCIAL DE ORDENACIÓN DEL SECTOR DE ACTUACIÓN UR-TB.11-"ALIQUE" Y DE LOS SISTEMAS GENERALES ADSCRITOS SG-3, SG-4 Y SG-5 DEL VIGENTE P.G.O.U. DEL RINCÓN DE LA VICTORIA.

EXPTE Nº: 1.162-PL

PLANO Nº: P.1.3

PLANO:

P.- PLANOS DE PROYECTO.

ALINEACIONES DE LA EDIFICACIÓN Y USO COMERCIAL EN PLANTA BAJA.

ESCALA: 1/2.000

FECHA: OCTUBRE 2018

SUSTITUIDO

REVISION: 05

REDACTORES DEL PROYECTO:

C&F Ingeniería de la Edificación y Paisaje
C/ MATEO J. RUFO Nº 2, PISO 2º, MÓD. 1º
TEL: 952 90 21 00 - MÁLAGA
JUAN MARTÍN MALO
I.C.C.P.

ASEJO Y ASOCIADOS
PZA. MALAGA, 2, 3ª ORDENAC. MÓD. 1º
TEL: 952 90 21 00 - MÁLAGA
ANGEL ASEJO DIAZ
ARQUITECTO
COLEGIADO Nº: 87

PROMOTOR/ES :

ALHIQUE, S.L.
EDIFICACIONES PORRAS FONTIVEROS, S.A.
SOFILAND, S.A.

FIRMA

CSV: 07E50025927E9E22L79E5VR5S4

La autenticidad de este documento se puede comprobar con el código 07E50025927E9E22L79E5VR5S4 en la Sede Electrónica de la Entidad

FIRMANTE , FECHA
ANGEL ASENJO DIAZ - - 26/07/2021
SELLO ELECTRONICO AYTORINCON-AYUNTAMIENTO RINCÓN DE LA VICTORIA - 26/07/2021
serialNumber=S2833002E,CN=Sello de tiempo TSq5 - (Firma,OU=Secretaria General de Administración Digital(E),O=Sociedad de Informática Municipal, S.A.(SIMUSA),C=ES) - 26/07/2021 13:55:52
[-806.DD-] REGISTRO DE DOCUMENTOS (ENTRADA RC 2021 16695 - 26/07/2021 13:54

ENTRADA: 2021/16695
FECHA: 26/07/2021
Hora: 13:54
Und. reg:RC

ESTE DOCUMENTO ES UNA COPIA DEL DOCUMENTO ORIGINAL UNICO

F:\0_PROYECTOS\1162-ALIQUE\1162-PPO\1162-ALIQUE_PPO_INNOV_TR_JUN21\02_PLANOS\0202_PROYECTO\1162_IN_PPO_P.1.3_ALINEACIONES_EDIF_JUN21.DWG 21/07/2021 16:15:25

PLAZAS ZONA NORTE - 341 ud. (15 M.R.)
PLAZAS ZONA SUR - 860 ud. (25 M.R.)

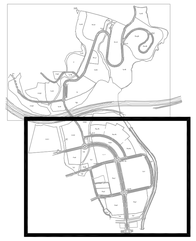

	ZONA DE SERVIDUMBRE ARQUEOLÓGICA
	ZONA DE PROTECCIÓN ARQUEOLÓGICA
	DOMINIO PÚBLICO HIDRÁULICO
	ZONA DE SERVIDUMBRE ARROYO
	ZONA INUNDABLE
	ZONA EROSIONABLE
	PROTECCIÓN FORESTAL (25 m)
	ZONA SERVIDUMBRE CARRETERA
	CARRIL BICI
	LÍMITE SISTEMAS GENERALES ADSCRITOS
	LÍMITE DEL SECTOR
	LÍMITE TÉRMINO MUNICIPAL

TEXTO REFUNDIDO JUNIO 2021

INNOVACIÓN POR MODIFICACIÓN

PLAN PARCIAL DE ORDENACIÓN

DENOMINACIÓN:

PLAN PARCIAL DE ORDENACIÓN DEL SECTOR DE ACTUACIÓN UR-TB.11-"ALIQUE" Y DE LOS SISTEMAS GENERALES ADSCRITOS SG-3, SG-4 Y SG-5 DEL VIGENTE P.G.O.U. DEL RINCÓN DE LA VICTORIA.

EXPTE Nº 1.162-PL	PLANO: P.- PLANOS DE PROYECTO. RED VIARIA. ZONA SUR. PLANTA DE REPLANTEO, RASANTES Y APARCAMIENTOS.
PLANO Nº P.2.1.1	
ESCALA 1/1000	REDACTORES DEL PROYECTO: C&F Ingenieros Arquitectura y Paisaje — D. MIGUEL A. RUIZ Y D. PEDRO DE MILAN, Ings. Técnicos de Minas — JUAN MARTÍN, Ingeniero Civil — AGENA Y LACOMBA, Arquitectos, ANGEL AGENJO DIAZ, ARQUITECTO, COLEGIADO Nº 87
FECHA OCTUBRE 2018	
SUSTITUIDO	PROMOTOR/ES: ALHIQUE, S.L. EDIFICACIONES PORRAS FONTIVEROS, S.A. SOFILAND, S.A.
REVISIÓN 05	FIRMA:

F:\D_PROYECTOS\1162-ALIQUE\R1162\PPO\1162-ALIQUE_PPO_INNOV_TR_JUN21\02_PLANOS\202_PROYECTO\1162_IN_PPO_P2.1_RED VIARIA_JUN21.DWG 25/07/2021 13:14:07

La autenticidad de este documento se puede comprobar con el código 07830005D63906D57B4K0QPO en la Sede Electrónica de la Entidad

FIRMANTE - FECHA
ANGEL AGENJO DIAZ - 26/07/2021
SELLO ELECTRONICO AYTORINCONA-AYUNTAMIENTO RINCÓN DE LA VICTORIA - 26/07/2021
serialNumber=IDCES-28-S2800126-Sello de tiempo TSA3 - (Firma) OU=Servicios Generales de Administración Digital,O=S2800126C,C=ES,SERIALNUMBER=S2800126C,CN=AC ACCV - 26/07/2021 13:53
(.689.DD.) REGISTRO DE DOCUMENTOS - ENTRADA RC 2021 16695 - - 26/07/2021 13:54
ESTE DOCUMENTO ES UNA COPIA DEL DOCUMENTO ORIGINAL(DIR3:E)

ENTRADA: 2021160695
Fecha: 26/07/2021
Hora: 13:54
Unid. reg:RC

CSV: 07830005D63906D57B4K0QPO

CSV: 07830005D63906D57B5K4P5K4

La autenticidad de este documento se puede comprobar con el código 07E5002592C900E6Z5T8H3G0F0 en la Sede Electrónica de la Entidad

FIRMANTE - FECHA
ANGEL ASENJO DIAZ - 26/07/2021
SELLO ELECTRONICO AYTORINCONV-AYUNTAMIENTO RINCON DE LA VICTORIA - 26/07/2021
serialNumber=S2833002E,CN=Sello de tiempo TS@ - @firma,OU=Secretaría General de Administración Digital,O=Secretaría de Estado de Función Pública,C=ES - 26/07/2021 13:55:52
[-RR.DD.-] REGISTRO DE DOCUMENTOS ENTRADA RC 2021 16695 - 26/07/2021 13:54
ESTE DOCUMENTO ES UNA COPIA DEL DOCUMENTO ORIGINAL(2462413)

ENTRADA: 202116695
Fecha: 26/07/2021
Hora: 13:54
Und. reg:RC

EXCMO. AYUNTAMIENTO DE RINCÓN DE LA VICTORIA
OFICINA CENTRAL DE REGISTRO
ENTRADA 16695
Fecha:26/07/2021 13:54

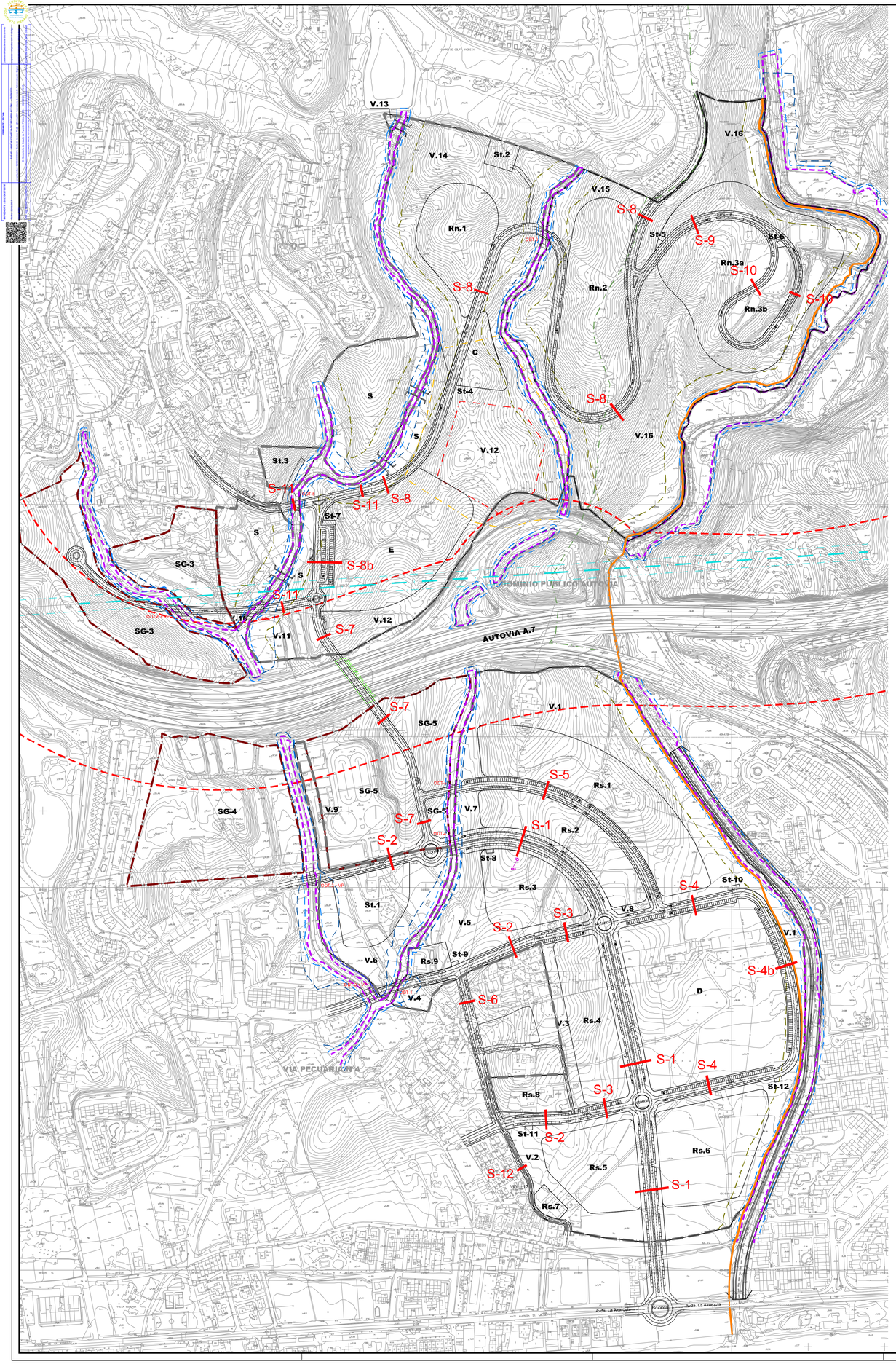

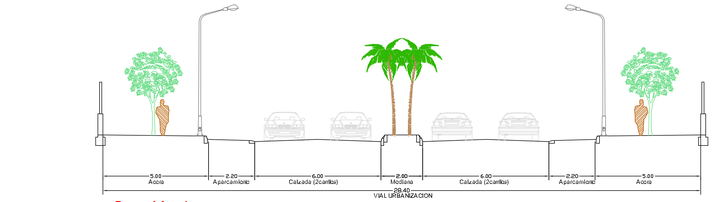

Sección 1 VIAL - 1

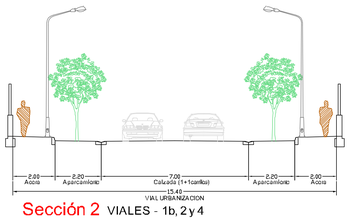

Sección 2 VIALES - 1b, 2 y 4

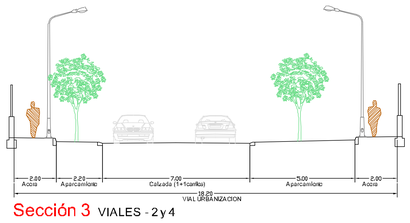

Sección 3 VIALES - 2 y 4

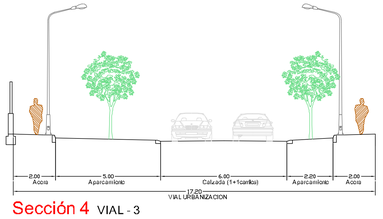

Sección 4 VIAL - 3

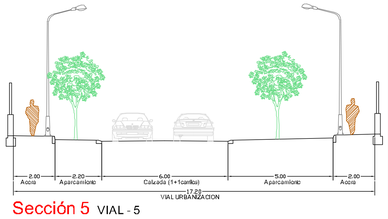

Sección 5 VIAL - 5

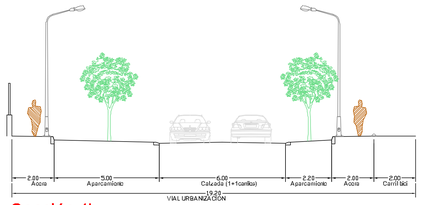

Sección 4b VIAL - 3 con carril bici

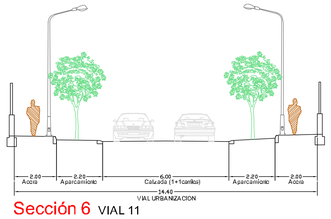

Sección 6 VIAL 11

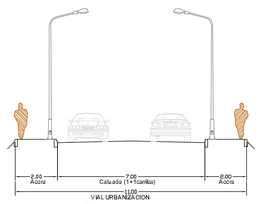

Sección 7 VIAL - 6

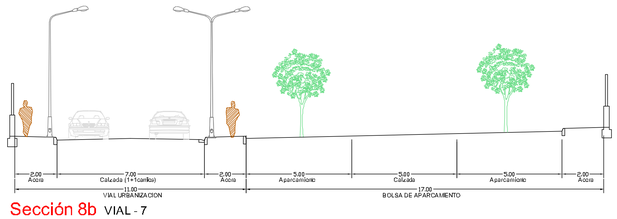

Sección 8b VIAL - 7

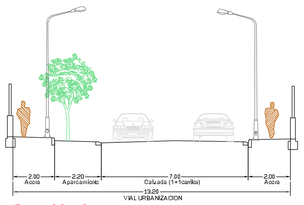

Sección 8 VIAL - 7

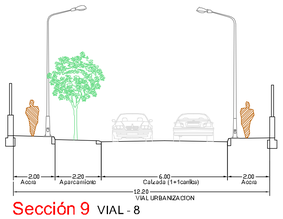

Sección 9 VIAL - 8

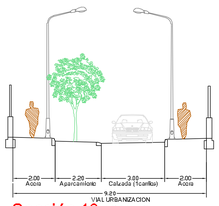

Sección 10 VIAL - 8a

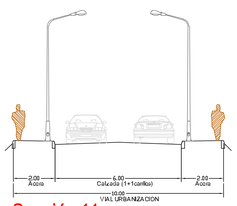

Sección 11 VIALES - 9 y 10

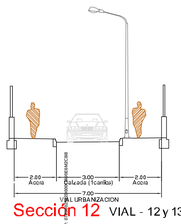

Sección 12 VIAL - 12 y 13

	ZONA DE SERVIDUMBRE ARQUEOLÓGICA
	ZONA DE PROTECCIÓN ARQUEOLÓGICA
	DOMINIO PÚBLICO HIDRÁULICO
	ZONA DE SERVIDUMBRE ARROYO
	ZONA INUNDABLE
	ZONA EROSIONABLE
	PROTECCIÓN FORESTAL (25 m)
	ZONA SERVIDUMBRE CARRETERA
	CARRIL BICI
	LÍMITE SISTEMAS GENERALES ADSCRITOS
	LÍMITE DEL SECTOR
	LÍMITE TÉRMINO MUNICIPAL

TEXTO REFUNDIDO JUNIO 2021

INNOVACIÓN POR MODIFICACIÓN

PLAN PARCIAL DE ORDENACIÓN

DENOMINACION.
PLAN PARCIAL DE ORDENACIÓN DEL SECTOR DE ACTUACIÓN UR-TB.11-"ALIQUE" Y DE LOS SISTEMAS GENERALES ADSCRITOS SG-3, SG-4 Y SG-5 DEL VIGENTE P.G.O.U. DEL RINCÓN DE LA VICTORIA.

EXPTE Nº 1.162-PL

PLANO Nº P.2.2

PLANO.
P.- PLANOS DE PROYECTO.
RED MARIA.
SECCIONES TIPO

ESCALA 1/100

FECHA OCTUBRE 2018

REDACTORES DEL PROYECTO:
C&F ARQUITECTOS INGENIEROS
C/ ALMEDA, 5 AL 9 DCHA. 29005 MÁLAGA. TFN. 952 21 70 00 / 952 22 60 80
JUAN MARTÍN MALO LEÓN
ARQUITECTO
C/ ALMEDA, 5 DERECHA. 29005 MÁLAGA. TFN. 952 21 70 00 / 952 22 60 80
ANGEL VIDAUD DIAZ
ARQUITECTO
COLEGIADO Nº. 87

SUSTITUIDO

REVISION 05

PROMOTOR/ES :
ALIQUE, S.L.
EDIFICACIONES PORRAS FONTIVEROS, S.A.
SOFILAND, S.A.

FIRMA

F:\0_PROYECTOS\11162-ALIQUE\11162-PPO\11162-ALIQUE_PPO_INNOV_TR_JUN21\02_PLANOS\02_PROYECTO\11162_PL PPO_P.2.2_SECCIONES VIARIAS_JUN21.DWG 21/01/2021 16:14:03

La autenticidad de este documento se puede comprobar con el código 07650025S0CAA0S0SE3C1M5EBF6 en la Sede Electrónica de la Entidad
FIRMANTE, FECHA
ANGEL VIDAUD DIAZ | 26/07/2021
SELLO ELECTRONICO AYTORINCON+A1(AES-BASED) RINCON DE LA VICTORIA - 26/07/2021
serialNumber=S2830003E,CN=Sello de tiempo TSQ - ,@firma,OU=Secretaría General de Administración Digital,O=MINISTERIO DE HACIENDA Y ADMINISTRACIONES PUBLICAS,C=ES | 26/07/2021
[AIR.DO] REGISTRO DE DOCUMENTOS ENTRADA RC 2021 16695 - 26/07/2021 13:54
ENTRADA: 2021I16695
Fecha: 26/07/2021
Hora: 13:54
Uni. reg:RC
CSV: 07650025S0CAA0S0SE3C1M5EBF6

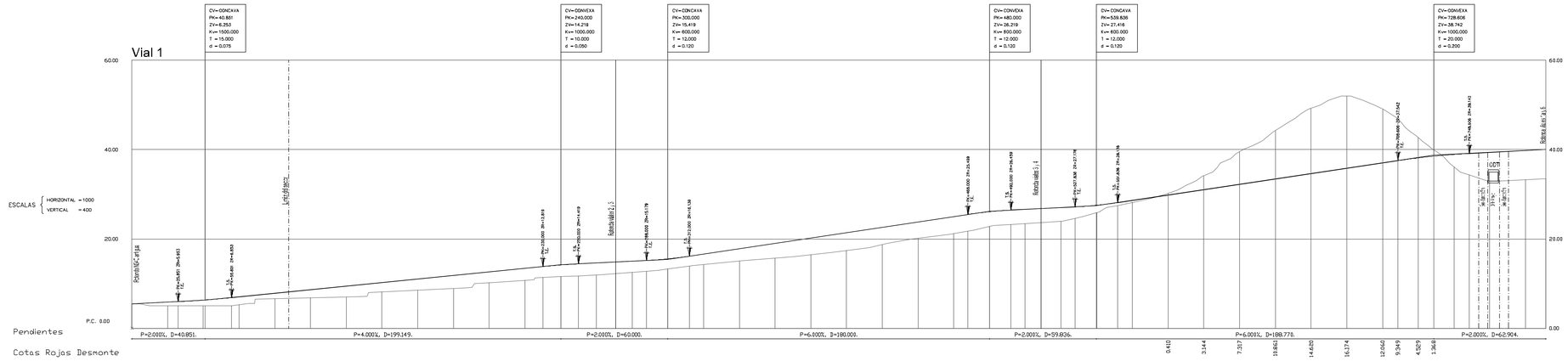

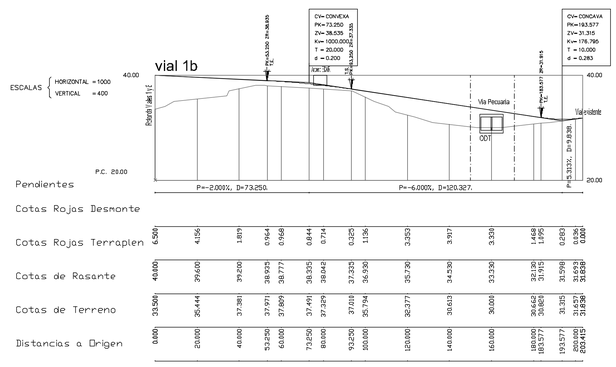

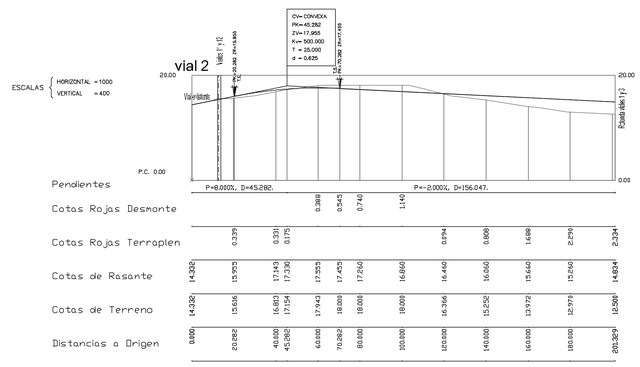

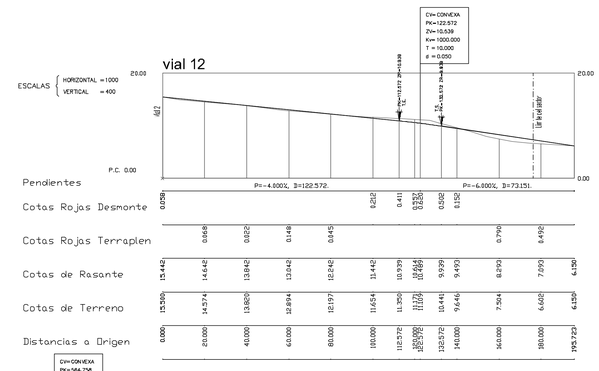

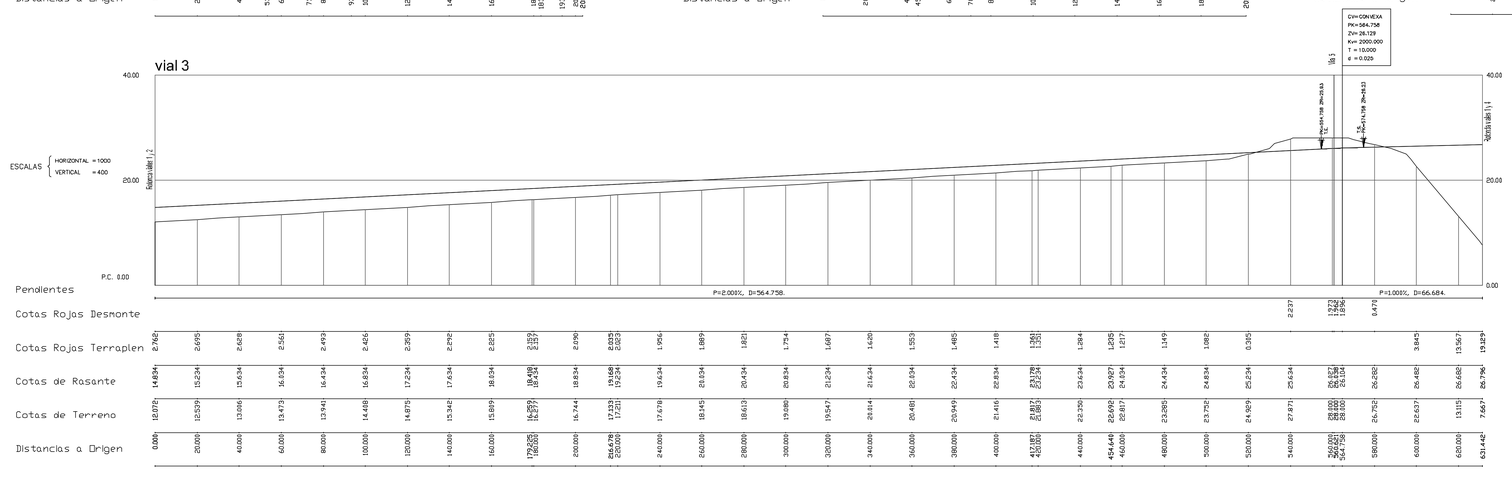

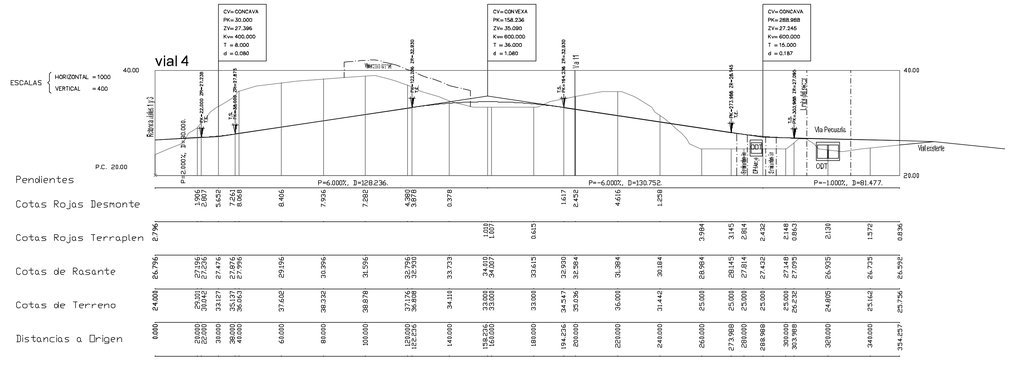

TEXTO REFUNDIDO JUNIO 2021

INNOVACIÓN POR MODIFICACIÓN

PLAN PARCIAL DE ORDENACIÓN

DENOMINACION.

PLAN PARCIAL DE ORDENACIÓN DEL SECTOR DE ACTUACIÓN UR-TB.11-"ALIQUE" Y DE LOS SISTEMAS GENERALES ADSCRITOS SG-3, SG-4 Y SG-5 DEL VIGENTE P.G.O.U. DEL RINCÓN DE LA VICTORIA.

EXPTE Nº 1.162-PL	PLANO: P.- PLANOS DE PROYECTO. RED VIARIA. PERFILES LONGITUDINALES VIALES : 1, 1b, 2 , 3, 4 y 12
PLANO Nº P.2.3.1	
ESCALA H 1/1000 V 1/400	REDACTORES DEL PROYECTO: C&F ARQUITECTOS; AS ARQUITECTURA Y URBANISMO
FECHA OCTUBRE 2018	C/ MARÍA L. SAEZ Y SAEZ Nº 2, 29006 MÁLAGA TFN. 952 22 74 00 / 952 22 74 01 — JUAN MARTÍN BALLÉ LEÓN — C/ ALAMEDA, 6, 29016 MÁLAGA TFN. 952 22 74 00 / 952 22 74 01 — ANGEL VIDEAUX DIAZ ARQUITECTO COLEGIADO Nº: 87
SUSTITUIDO	PROMOTOR/ES : ALHIQUE, S.L. EDIFICACIONES PORRAS FONTIVEROS, S.A. SOFILAND, S.A.
REVISION 05	FIRMA

CSV: 07050000200000AC4A0A0C0B

F:\0_PROYECTOS\1162-ALIQUE\E11162-P-PPD\1162-ALIQUE_PPO_INNOV_TR_JUN21\02_PLANOS\02\2_PROYECTO\1162_PL_PPO_P2.3_PERFILES_JUN21.DWG 21/01/2021 16:13:25

La autenticidad de este documento se puede comprobar con el código: 07050002000AC4A0D0E0C1A4B5A3B9 en la Sede Electrónica de la Entidad

FIRMANTE...FECHA
ANGEL ASENJO DIAZ - 26/07/2021
SELLO ELECTRONICO AYTO/RINCON-AYUNTAMIENTO RINCÓN DE LA VICTORIA - 26/07/2021
serialNumber=S2900768F,cn=EMPRESA MUNICIPAL DE VIVIENDA Y SUELO DE LA ADMINISTRACIÓN Digital Dr.Secretaria de Estado de Función Pública,C=ES - 26/07/2021 13:57:07
LRR DD / REGISTRO DE DOCUMENTOS - ENTRADA RC 2021 16695 - 26/07/2021 13:54
ESTE DOCUMENTO ES UNA COPIA DEL ORIGINAL ELECTRÓNICO

ENTRADA: 2021160695
Fecha: 26/07/2021
Hora: 13:54
Uni. reg:RC

CSV: 07050000200000AC4A0A0C0B

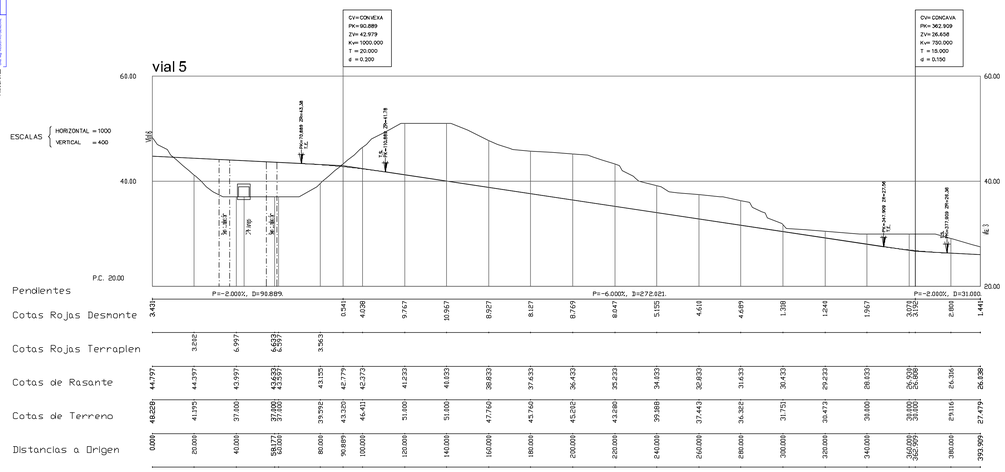

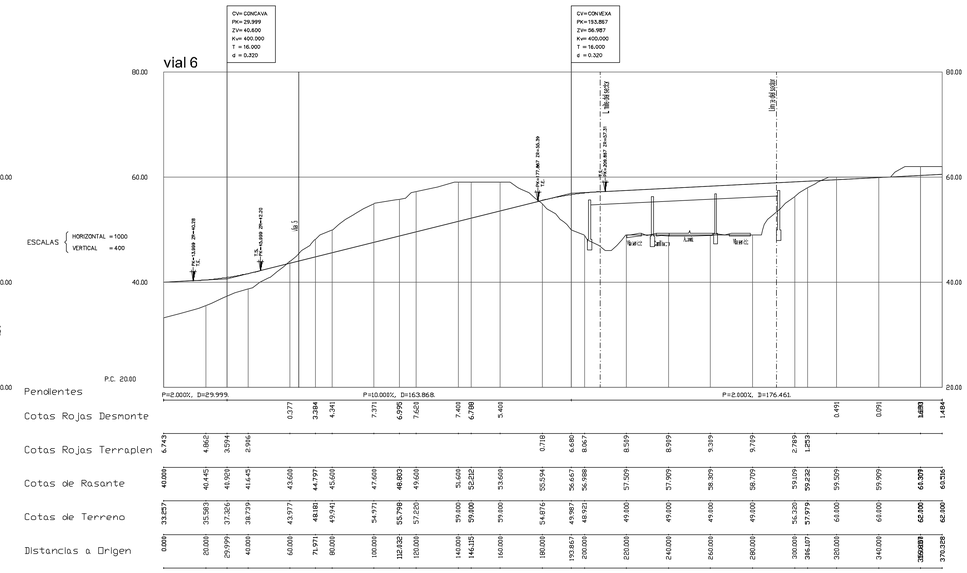

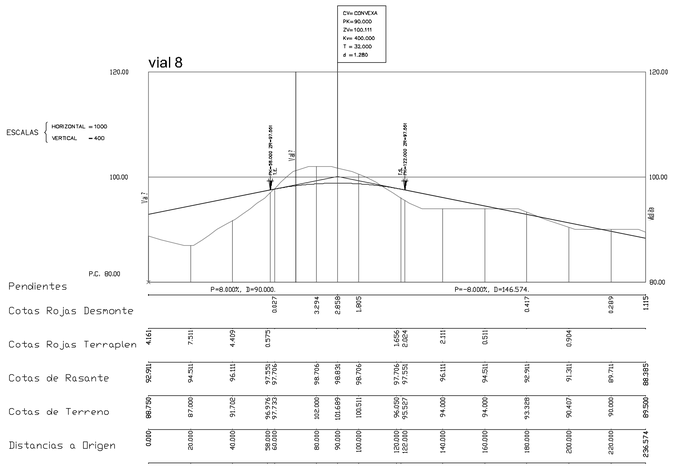

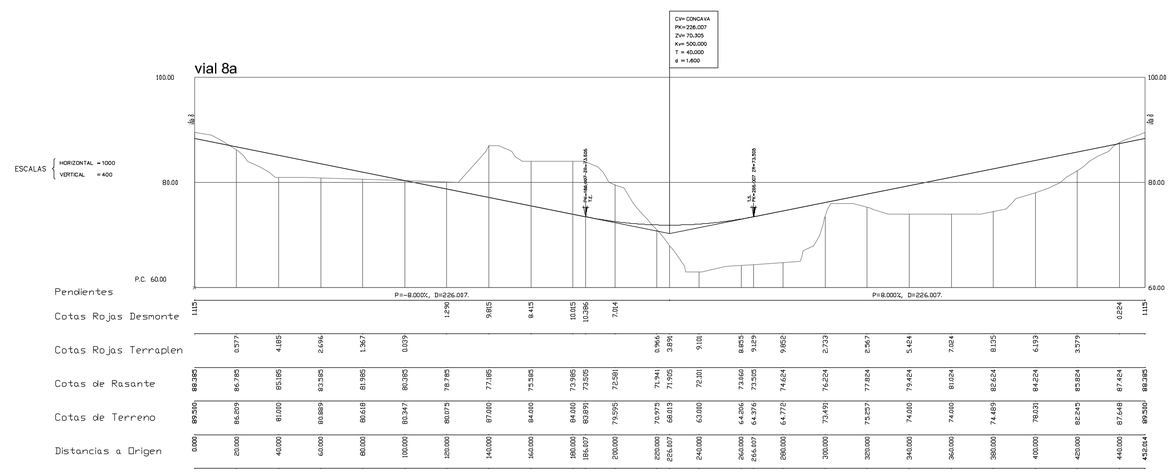

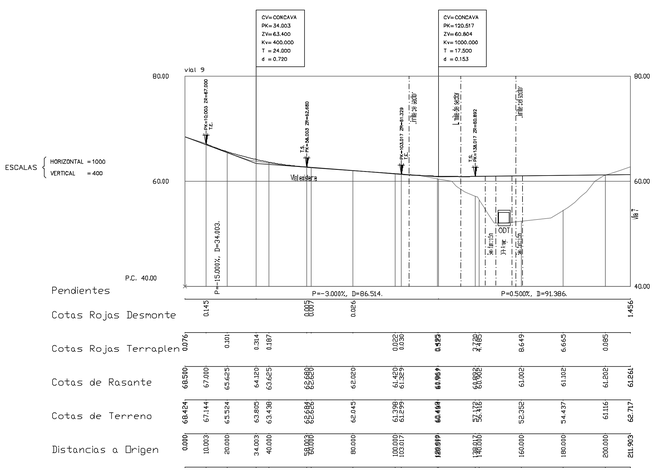

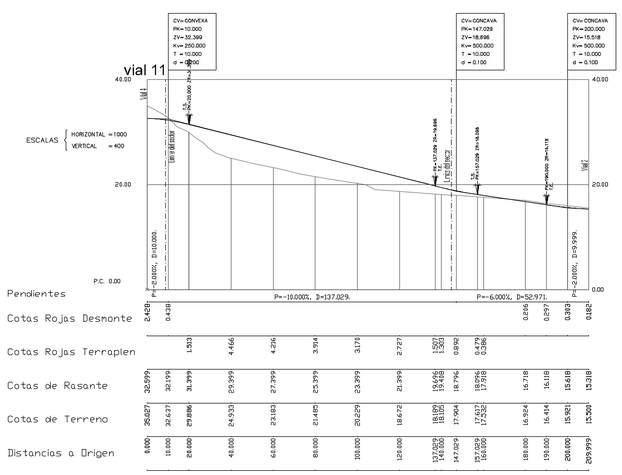

TEXTO REFUNDIDO JUNIO 2021

INNOVACIÓN POR MODIFICACIÓN

PLAN PARCIAL DE ORDENACIÓN

DENOMINACIÓN:

PLAN PARCIAL DE ORDENACIÓN DEL SECTOR DE ACTUACIÓN UR-TB.11-"ALIQUE" Y DE LOS SISTEMAS GENERALES ADSCRITOS SG-3, SG-4 Y SG-5 DEL VIGENTE P.G.O.U. DEL RINCÓN DE LA VICTORIA.

EXPTE Nº: 1.162-PL

PLANO Nº: P.2.3.2

PLANO: P.- PLANOS DE PROYECTO. RED VIARIA. PERFILES LONGITUDINALES VIALES :5, 6, 8, 8a, 9 y 11

ESCALA: H 1/1000 V 1/400

FECHA: OCTUBRE 2018

REDACTORES DEL PROYECTO: C&F Ingeniería y Arquitectura; AIS Ingeniería y Arquitectura

SUSTITUIDO

REVISIÓN: 05

PROMOTOR/ES:
ALHIQUE, S.L.
EDIFICACIONES PORRAS FONTIVEROS, S.A.
SOFILAND, S.A.

FIRMA

CSV: 07830025030034000000000

F:\0_PROYECTOS\1162-ALIQUE\1162-PFO\1162-ALIQUE_PFO_INNOV_TR_JUN21\02_PLANOS\02_PROYECTO\1162_P_PFO_P2.3_PERFILES_JUN21.DWG 21/07/2021 16:13:2b

La autenticidad de este documento se puede comprobar con el código 07830025030CA0050E3C1M5E8P9 en la Sede Electrónica de la Entidad
FIRMANTE - FECHA
ANGEL ASENJO DIAZ - 26/07/2021
SELLO ELECTRONICO AYTO.RINCON DE LA VICTORIA - 26/07/2021
serialNumber=1292030E,CN=RINCON DE LA VICTORIA - SELLO ELECTRONICO, O=Ayuntamiento de Rincón de la Victoria, C=ES - 26/07/2021 13:51:07
1.449.DOC / REGISTRO DE DOCUMENTOS: ENTRADA NC 2021 16695 - 26/07/2021 13:54
ENTRADA: 2021 16695
Fecha: 26/07/2021
Hora: 13:54
Unid. reg:R0
ESTE DOCUMENTO ES UNA COPIA DEL DOCUMENTO ORIGINAL ENCRIPTADO

CSV: 07830025030034000000000

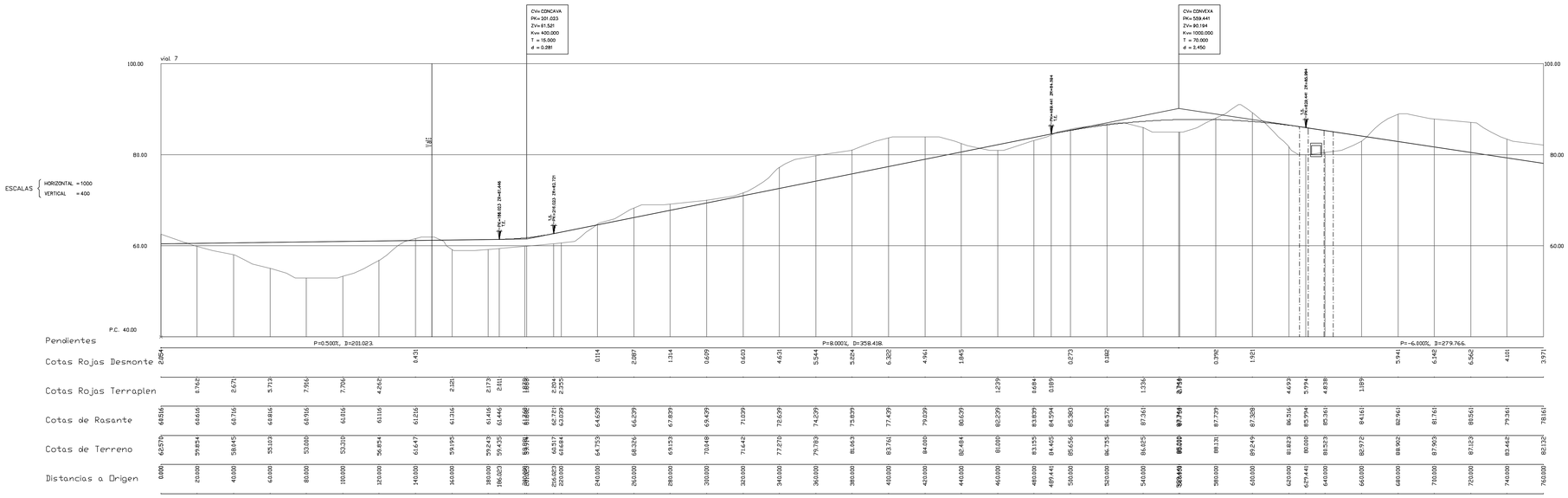

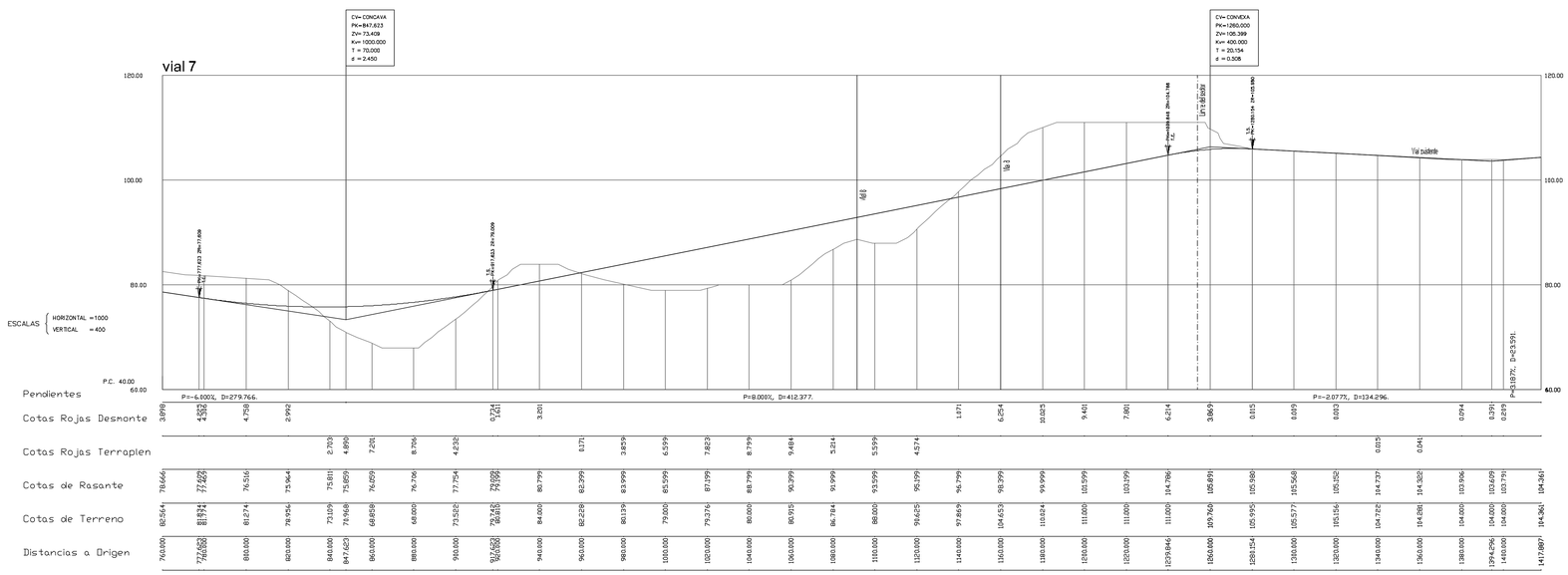

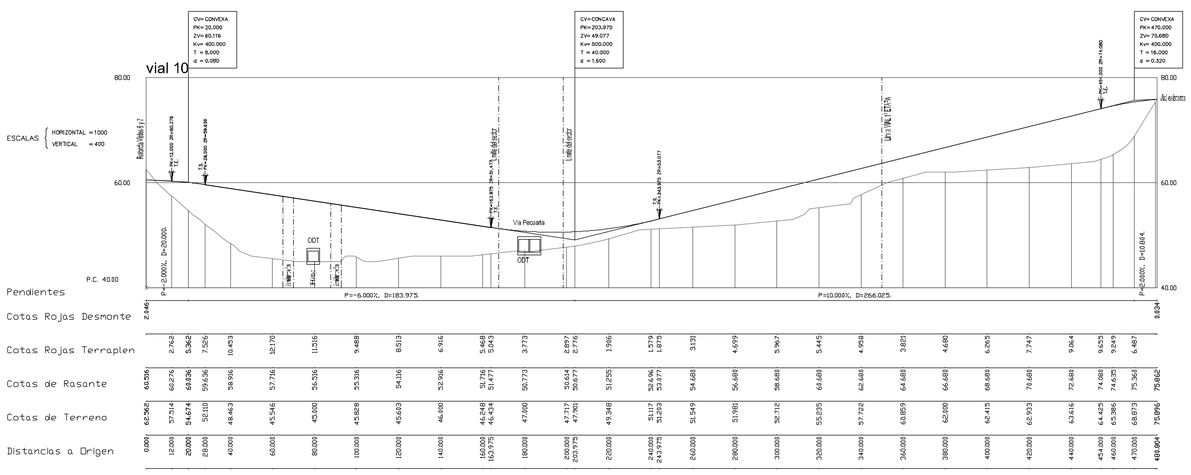

TEXTO REFUNDIDO JUNIO 2021

INNOVACIÓN POR MODIFICACIÓN

PLAN PARCIAL DE ORDENACIÓN

DENOMINACION.

PLAN PARCIAL DE ORDENACIÓN DEL SECTOR DE ACTUACIÓN UR-TB.11-"ALIQUE" Y DE LOS SISTEMAS GENERALES ADSCRITOS SG-3, SG-4 Y SG-5 DEL VIGENTE P.G.O.U. DEL RINCÓN DE LA VICTORIA.

EXPTE Nº 1.162-PL

PLANO Nº P.2.3.3

PLANO:

P.- PLANOS DE PROYECTO.
RED VIARIA.
PERFILES LONGITUDINALES
VIALES : 7 y 10

ESCALA H 1/1000 V 1/400

FECHA OCTUBRE 2018

REDACTORES DEL PROYECTO:

C&F ARQUITECTOS
C/ ALAMEDA 2, 3 PLANTA 2º, 29005 MÁLAGA
Tfno. 952 21 70 00 Fax 952 21 70 01
JUAN MARTÍN BALLÓ VIAÑA

ASB ARQUITECTOS
C/ ALAMEDA 2, 3 DERECHA, MÁLAGA
Tfno. 952 21 70 00 Fax 952 21 70 01
ANGEL VIDAL Y DIAZ
ARQUITECTO
COLEGIADO Nº: 47

SUSTITUIDO

REVISION 05

PROMOTOR/ES :

ALHIQUE, S.L.
EDIFICACIONES PORRAS FONTIVEROS, S.A.
SOFILAND, S.A.

FIRMA

CSV: 175530025730000225_1565495664

CSV: 175530025730000225_1565495664

La autenticidad de este documento se puede comprobar con el código 07E50D2502CA005DE3C1M5EBF9 en la Sede Electrónica de la Entidad

FIRMANTE , FECHA
ANGEL ASENJO DIAZ - 26/07/2021
SELLO ELECTRONICO AYUNTAMIENTO-AYUNTAMIENTO RINCON DE LA VICTORIA - 26/07/2021
serialNumber=S2833002E,CN=Sello de tiempo TSB - ,ß=firma,OU=Secretaria General de Administración Digital,O=AYUNTAMIENTO DE MALAGA,C=ES 26/07/2021 13:54:00 Hora oficial
[486 262] REGISTRO DE DOCUMENTOS: ENTRADA RC 2021 18695 - 26/07/2021 13:54

ENTRADA: 2021 18695
Fecha: 26/07/2021
Hora: 13:54
Unid. reg:RC

ESTE DOCUMENTO ES UNA COPIA DEL DOCUMENTO ORIGINAL[2486262]

F:\0_PROYECTOS\1162-ALIQUE\1162-PPD\1162-ALIQUE_PPO_INNOV_TR_JUN21\02_PLANOS\022_PROYECTO\1162_N_PPO_P2.3_PERFILES_JUN21.DWG 21/07/2021 16:13:25

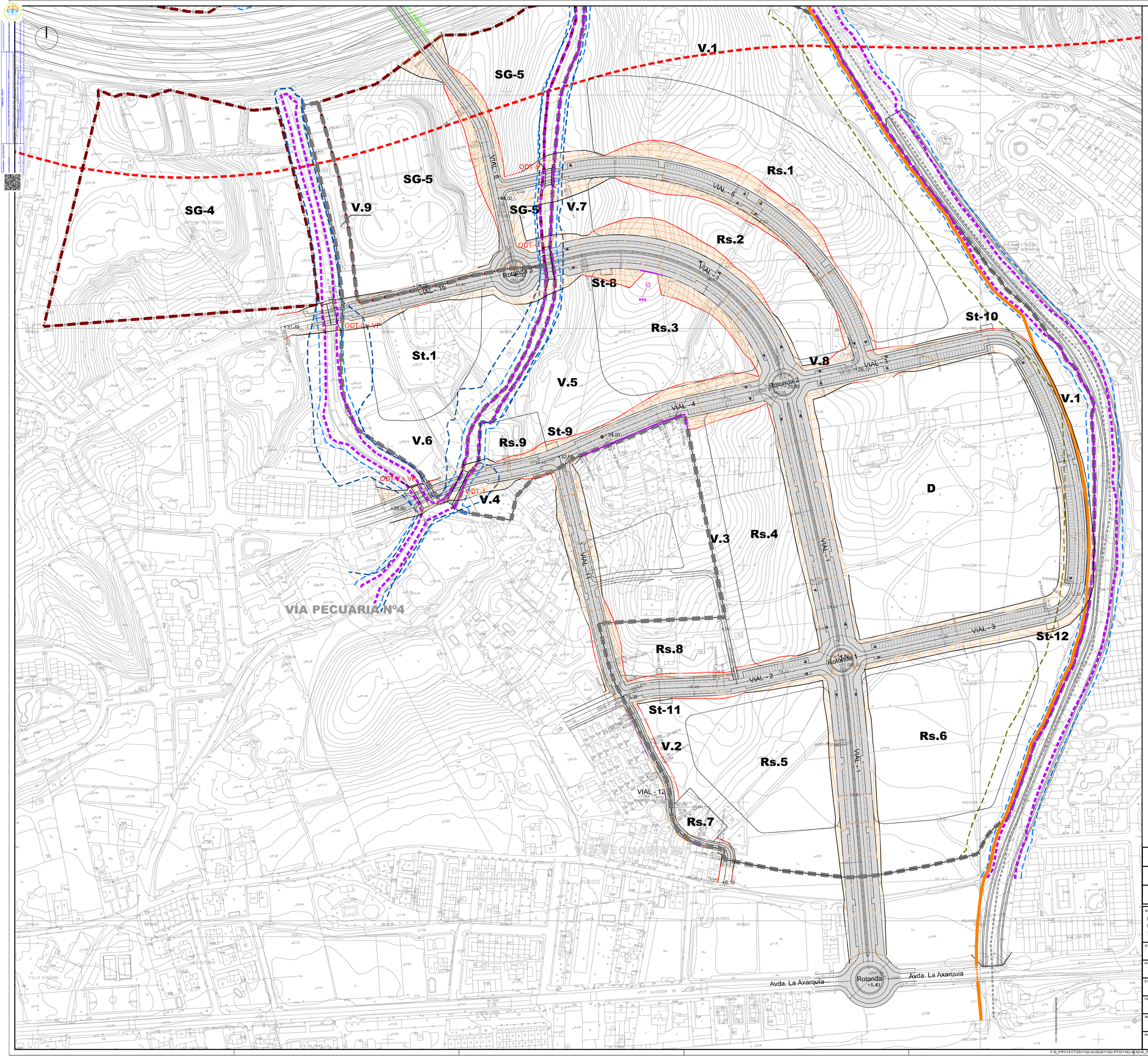

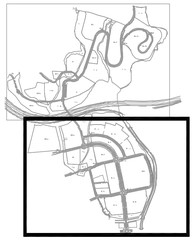

MOVIMIENTO DE TIERRAS

	LÍMITE DE DESMONTE
	LÍMITE DE TERRAPLÉN

	ZONA DE SERVIDUMBRE ARQUEOLÓGICA
	ZONA DE PROTECCIÓN ARQUEOLÓGICA
	DOMINIO PÚBLICO HIDRÁULICO
	ZONA DE SERVIDUMBRE ARROYO
	ZONA INUNDABLE
	ZONA EROSIONABLE
	PROTECCIÓN FORESTAL (25 m)
	ZONA SERVIDUMBRE CARRETERA
	CARRIL BICI
	LÍMITE SISTEMAS GENERALES ADSCRITOS
	LÍMITE DEL SECTOR
	LÍMITE TÉRMINO MUNICIPAL

TEXTO REFUNDIDO JUNIO 2021

INNOVACIÓN POR MODIFICACIÓN

PLAN PARCIAL DE ORDENACIÓN

DENOMINACIÓN:

PLAN PARCIAL DE ORDENACIÓN DEL SECTOR DE ACTUACIÓN UR-TB.11-"ALIQUE" Y DE LOS SISTEMAS GENERALES ADSCRITOS SG-3, SG-4 Y SG-5 DEL VIGENTE P.G.O.U. DEL RINCÓN DE LA VICTORIA.

EXPTE Nº 1.162-PL	PLANO: P.- PLANOS DE PROYECTO.
PLANO Nº P.2.4.1	RED VIARIA, ZONA SUR PLANTA DE MOVIMIENTO DE TIERRAS. NO VINCULANTE
ESCALA 1/1000	REDACTORES DEL PROYECTO: C&F ARQUITECTOS; JUAN MARTÍN GALÁN VELA; AYS ARTIS Y SOCIEDAD; ANGEL UBEDA SAZ ARQUITECTO COLEGIADO Nº. 87
FECHA OCTUBRE 2018	
SUSTITUIDO	PROMOTOR/ES: ALHIQUE, S.L. EDIFICACIONES PORRAS FONTIVEROS, S.A. SOFILAND, S.A.
REVISIÓN 05	FIRMA

F:\0_PROYECTOS\11162-ALIQUE\11162-PPD\11162-ALIQUE_PPO_INNOV_TR_JUN21\02_PLANOS\02202_PROYECTO\162_P_PPO_P2.4_MOVIMIENTO DE TIERRAS_JUN21(IMG 21/01/2021 16:12:11

La autenticidad de este documento se puede comprobar con el código 07830035302CA0205E3C1M5E8P8 en la Sede Electrónica de la Entidad

FIRMANTE , FECHA
ANGEL ASENJO DIAZ - 26/07/2021
SELLO ELECTRONICO AYUNTAMIENTO DE RINCON DE LA VICTORIA - 26/07/2021
serialNumber=S2830002E,CN=Sello de tiempo TSUS - ((Firma.Ch=Secretaría General de Administración Digital.O=Secretaría de Estado de Función Pública,C=ES - 26/07/2021 13:57:07
1-RR.DD / REGISTRO DE DOCUMENTOS: ENTRADA RC 2021 26895 - 26/07/2021 13:54

ENTRADA: 2021RR95
Fecha: 26/07/2021
Hora: 13:54
Usuario: reg-RC

FIRMADO DIGITALMENTE (VALIDA FIRMA DEL DOCUMENTO ORIGINAL)

CSV: 07830035302CA0205E3C1M5E8P8

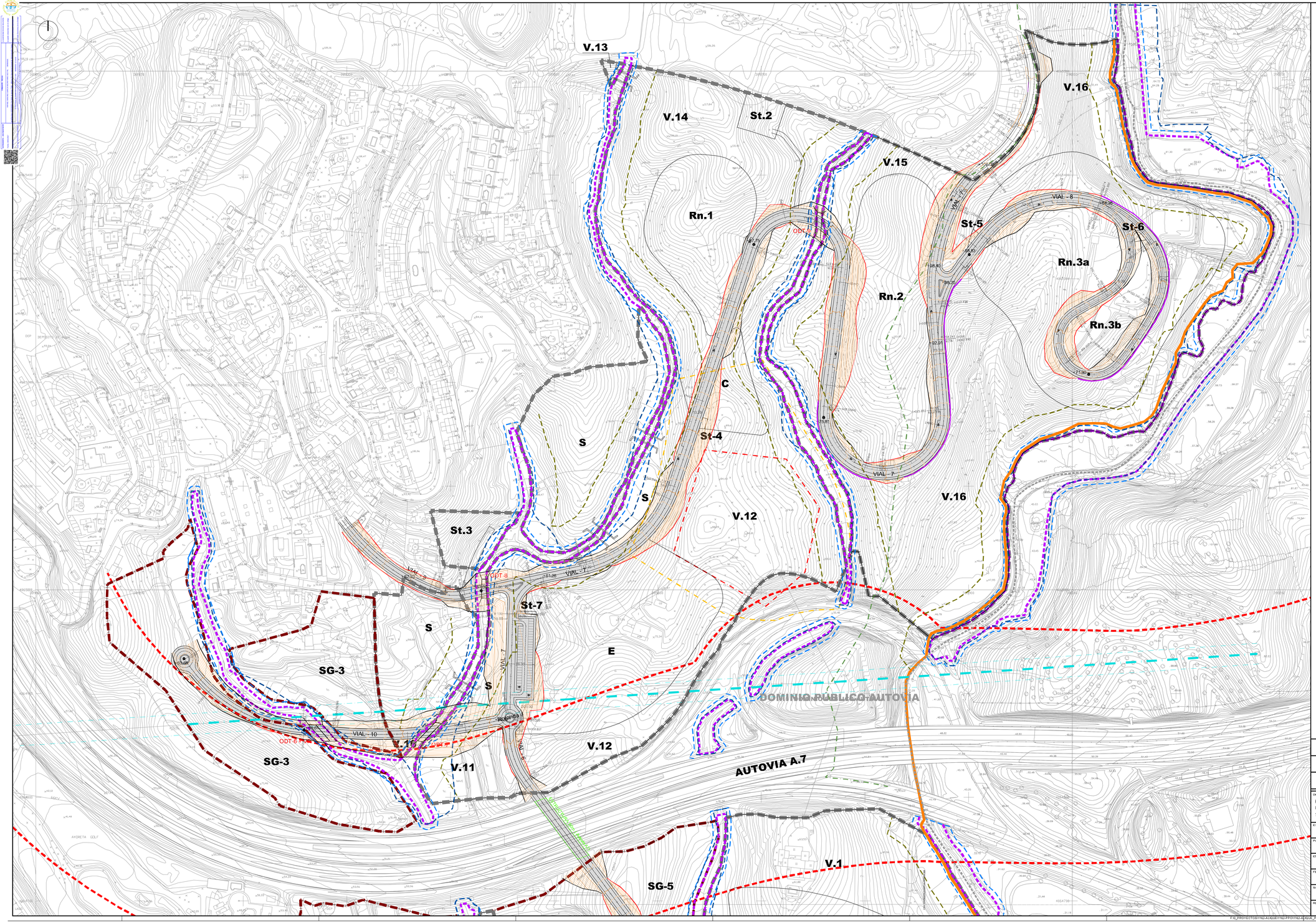

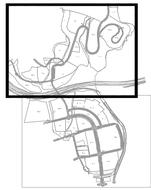

MOVIMIENTO DE TIERRAS

	LÍMITE DE DESMONTE
	LÍMITE DE TERRAPLÉN

	ZONA DE SERVIDUMBRE ARQUEOLÓGICA
	ZONA DE PROTECCIÓN ARQUEOLÓGICA
	DOMINIO PÚBLICO HIDRÁULICO
	ZONA DE SERVIDUMBRE ARROYO
	ZONA INUNDABLE
	ZONA EROSIONABLE
	PROTECCIÓN FORESTAL (25 m)
	ZONA SERVIDUMBRE CARRETERA
	CARRIL BICI
	LÍMITE SISTEMAS GENERALES ADSCRITOS
	LÍMITE DEL SECTOR
	LÍMITE TÉRMINO MUNICIPAL

TEXTO REFUNDIDO JUNIO 2021

INNOVACIÓN POR MODIFICACIÓN

PLAN PARCIAL DE ORDENACIÓN

DENOMINACIÓN:

PLAN PARCIAL DE ORDENACIÓN DEL SECTOR DE ACTUACIÓN UR-TB.11-"ALIQUE" Y DE LOS SISTEMAS GENERALES ADSCRITOS SG-3, SG-4 Y SG-5 DEL VIGENTE P.G.O.U. DEL RINCÓN DE LA VICTORIA.

EXPTE Nº: 1.162-PL

PLANO Nº: P.2.4.2

ESCALA: 1/1000

FECHA: OCTUBRE 2018

SUSTITUIDO

REVISIÓN: 05

PLANO:

P.- PLANOS DE PROYECTO.

RED VIARIA. ZONA NORTE
PLANTA DE MOVIMIENTO DE TIERRAS. NO VINCULANTE

REDACTORES DEL PROYECTO:

C&F ARQUITECTURA Y URBANISMO
C/ Pintor Joaquín Sorolla, 4 - 29016 Málaga
Tfno. 952 21 00 00 - www.cyf.es

JUAN MARTÍN MALO

aas ARQUITECTURA Y URBANISMO
C/ Pintor Joaquín Sorolla, 4 - 29016 Málaga
Tfno. 952 21 00 00 - www.aas.es

PATO, GARCIA DIAZ ARQUITECTOS
PAGEGA Nº 47

PROMOTOR/ES :

ALIQUE, S.L.
EDIFICACIONES PORRAS FONTIVEROS, S.A.
SOFILAND, S.A.

FIRMA:

F:\G_PROYECTOS\1162-ALIQUE\1162-PFO\1162-ALIQUE_PFO_INNOV_TR_JUN21\02_PLANOS\02D2_PROYECTO\1162_PL\PRO_P2.4_MOVIMIENTO DE TIERRAS_JUNIO(MK)-2101\02D1 16:12:11

La autenticidad de este documento se puede comprobar con el código VT5363D2DCA4D3E3C3A8B3F8 en la Sede Electrónica de la Entidad

FIRMANTES - FECHA
ANGEL MARIA MARIN GONZALEZ - 26/07/2021
SELLO ELECTRONICO AYUNTAMIENTO AYUNTAMIENTO RINCON DE LA VICTORIA - 26/07/2021
MARIA ANGELES CRESPO CANO de Jesus Trial - Gerente Ayuntamiento Rincon de la Victoria - 26/07/2021
Este documento ha sido firmado con firma electrónica y/o sello electrónico según la Ley 59/2003 - 26/07/2021 13:58

ENTRADA: 2021E8995
Fecha: 26/07/2021
Hora: 13:54
Usr: mg.rec