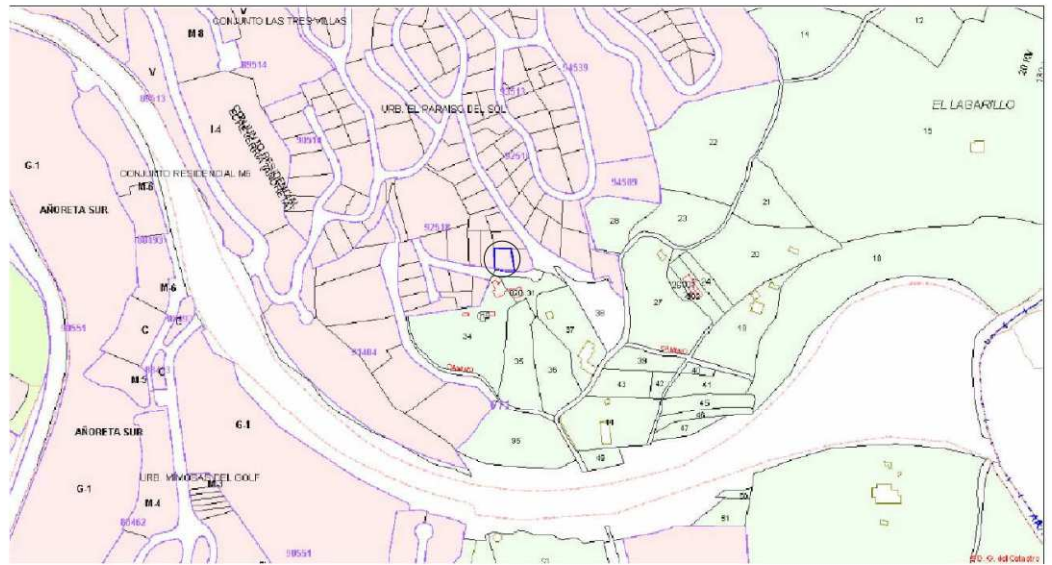


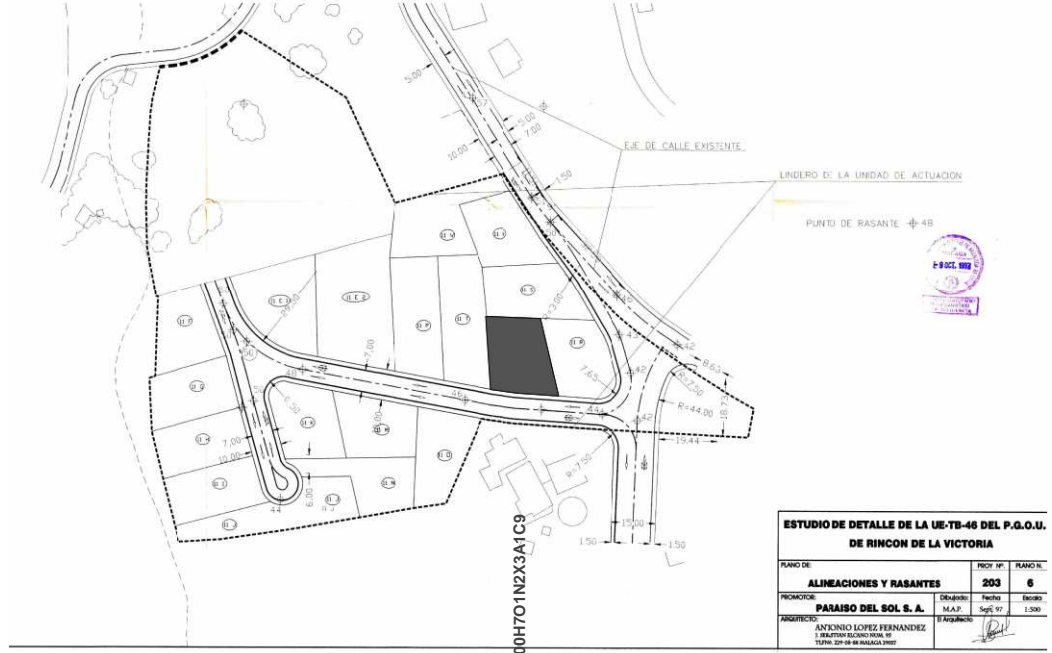


AYUNTAMIENTO DEL MUNICIPIO DE RINCÓN DE LA VICTORIA		
ADAPTACIÓN A LA LOUJ DEL PLAN GENERAL DE ORDENACIÓN URBANÍSTICA		
Título Plani:	Plano:	Fecha:
CALIFICACIÓN	12 / 21	MAYO/08
Reducción:	Ayuntamiento de Rincón de la Victoria	

SITUACIÓN REFERIDA A PGOU



SITUACIÓN REFERIDA A CATASTRO



SITUACIÓN REFERIDA A ESTUDIO DE DETALLE

ESTUDIO DE DETALLE
 VIVIENDA UNIFAMILIAR AISLADA
 URB. PARAISO DEL SOL, Parcela 11 Q, RINCÓN DE LA VICTORIA

PROMOTOR:
 JOSE LUIS LOPEZ DE HOYOS
 ARQUITECTO
 CARLOS MORENO PADRON

MARZO 2023

SITUACIÓN
 SITUACIÓN REFERIDA PGOU
 SITUACIÓN REFERIDA A CATASTRO

PLANO
 ED-01
 E: S/E

CSV: 07E80035A00000H701N2X3A1C9

ESTUDIO DE DETALLE DE LA UE-TB-46 DEL P.G.O.U. DE RINCÓN DE LA VICTORIA			
PLANO DE:	ALINEACIONES Y RASANTES	PROY. N.º:	203
PROMOTOR:	PARAISO DEL SOL S. A.	PLANO N.º:	6
ARQUITECTO:	ANTONIO LOPEZ FERNANDEZ	FECHA:	Sept 97
C/ REYES CATOLICOS, 16. 29011 RINCÓN DE LA VICTORIA (MÁLAGA)		ESCALA:	1:500

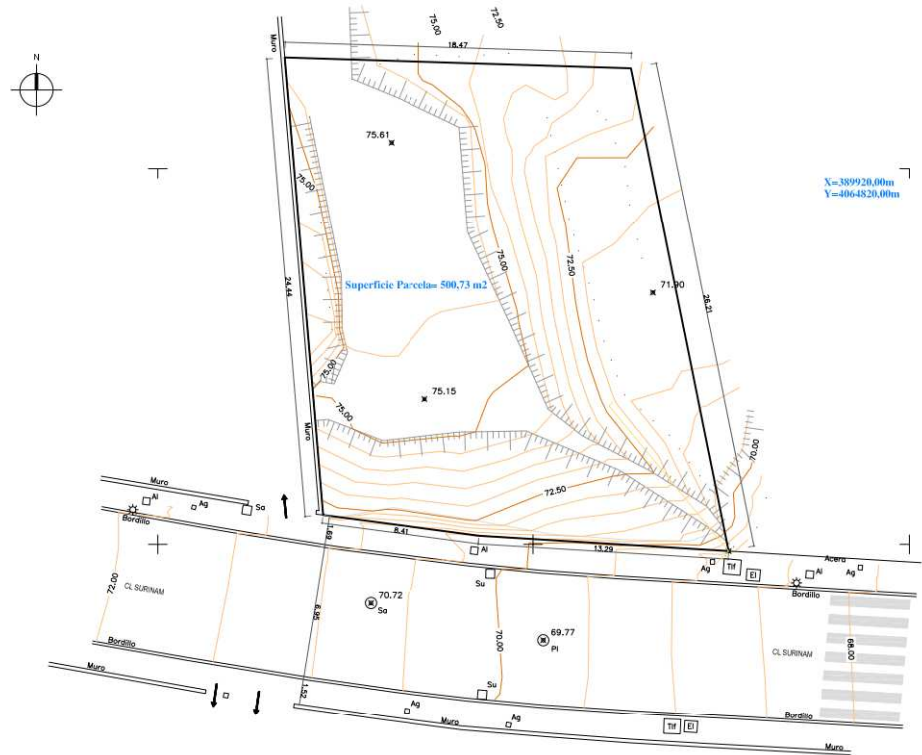
La autenticidad de este documento se puede comprobar con el código **DF7E80035A00660F0142X3A1C9** en la Sede Electrónica de la Entidad

EXPEDIENTE :: 2023009594
FECHA: 28/06/2023
HORA: 10:00
Unid. reg.: REGISTRO GENERAL

FIRMANTE - FECHA
 JOSE FRANCISCO SALADO ESCAÑO-ALCALDE PRESIDENTE - 12/02/2024
 serialNumber=SZ83302E.CNS-Sello de tiempo TS@ - @firma.OJL-Secretaría General de Administración Digital
 O-Secretaría de Estado de Función Pública C-ES - 12/02/2024 15:02:14

APROBACIÓN FINAL POR SECRETARIO DE ALCALDÍA DE VERACRUZ

 X=389140.00m
 Y=4064820.00m



TOPOGRÁFICO ACTUAL

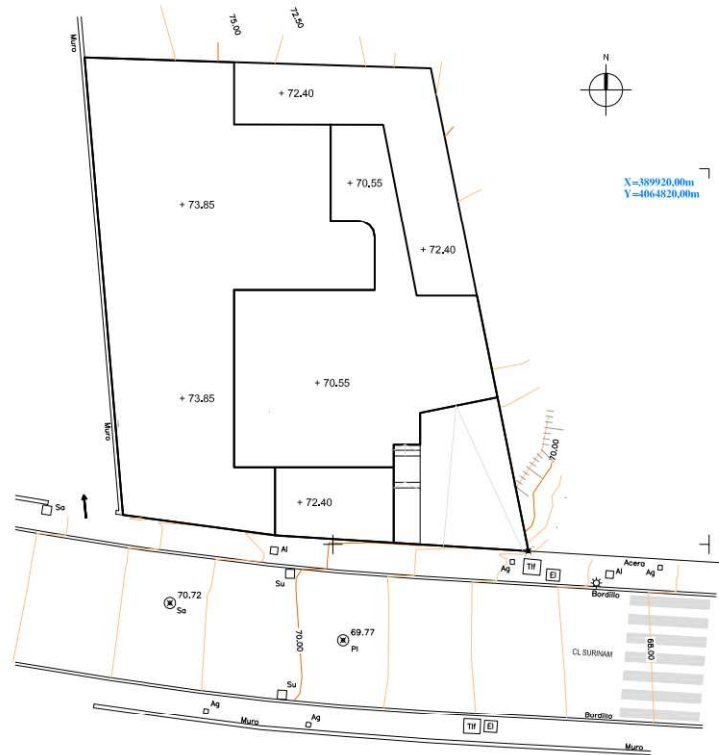
X=389140.00m
Y=4064780.00m

ABREVIACIONES REGISTROS	
Al	Alumbrado
Ab	Abastecimiento de Aguas
H	Hidráulico
R	Banco de riesgo
Aq	Arqueta sin identificar
Sa	Saneamiento
PI	Pluviales
E	Electricidad
Su	Sumidero
Tif	Telefonos
Tel	Telecomunicaciones
P+H	Pasto homigonado
P.M	Pasta de madera
Alc	Alcorque
Gae	Gas
Pz	Pozo sin identificar

LEYENDA	
	Bordillo
	Acera
	Muro
	Lindero catastral
	Farola
	Entrada
	Cabez de talud
	Pie de talud
	Curvas de Nivel
	Final valla vecino
	56.63 Punto de cota



X=389920.00m
Y=4064780.00m



TOPOGRÁFICO MODIFICADO

* COTAS A SUELO ACABADO

X=389920.00m
Y=4064780.00m

ESTUDIO DE DETALLE
 VIVIENDA UNIFAMILIAR AISLADA
 URB. PARAISO DEL SOL, Parcela 11 Q. RINCÓN DE LA VICTORIA

PROMOTOR:
 JOSE LUIS LOPEZ DE HOYOS
 ARQUITECTO
 CARLOS MORENO PADRON

MARZO 2023

TOPOGRÁFICO
 ACTUAL Y MODIFICADO PROPUESTA

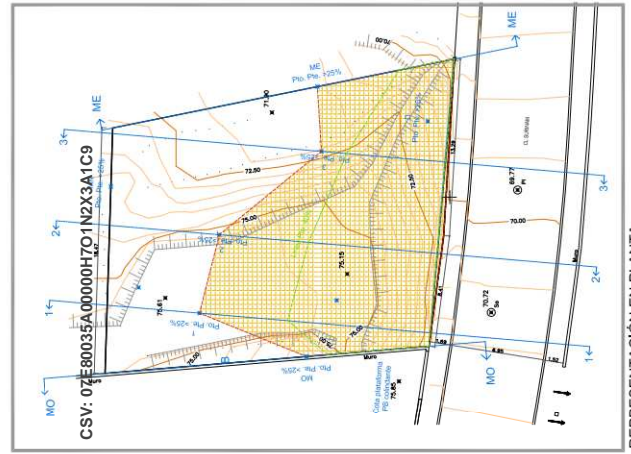
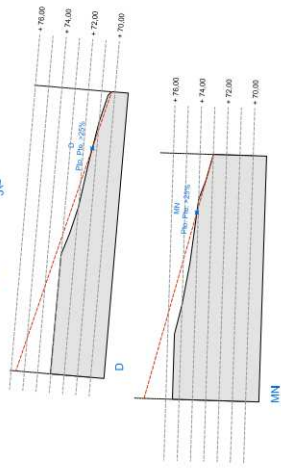
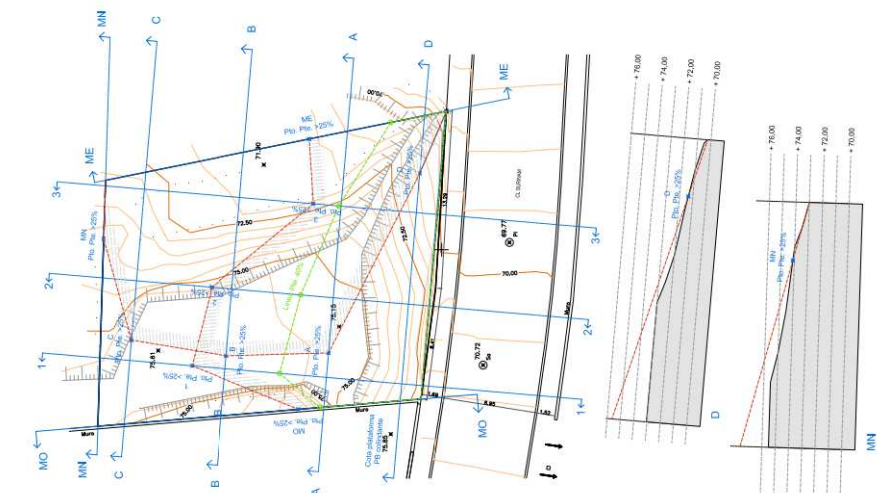
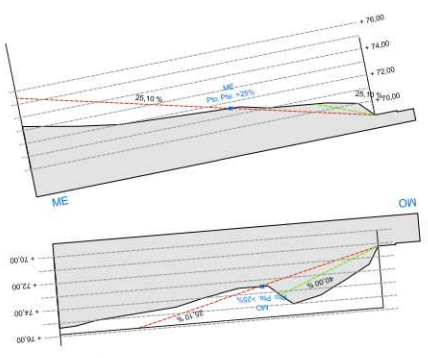
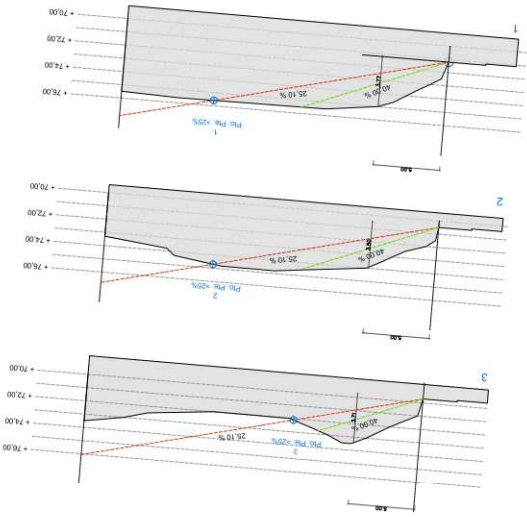


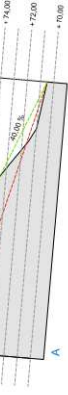
PLANO
ED-02
 E: 1/200

Firmado digitalmente por
MORENO PADRON CARLOS
HUGO - 43823726D

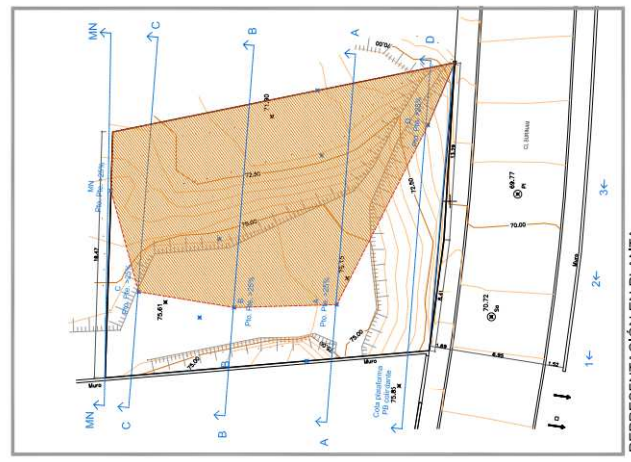
CSV: 0CE80035A00660F0142X3A1C9
 CSV: 07E77E3030404060404040407

EXPEDIENTE :: 2023009594
 FIRMANTE - FECHA
 JOSE FRANCISCO SALADO ESCAÑO-ALCALDE PRESIDENTE - 12/02/2024
 serialNumber=SZ43302E CN=Señal de tiempo TS@ - @firma.OU=Secretaría General de Administración Digital
 Hora: 00:00
 Unid. reg: REGISTRO GENERAL

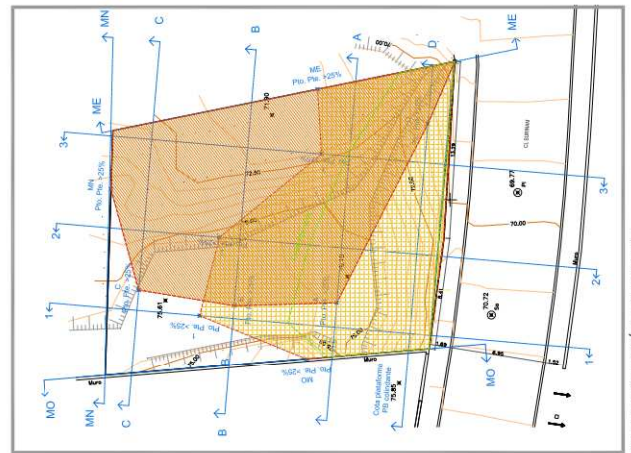
La autenticidad de este documento se puede comprobar con el código 07E80035A00000H701N2X3A1C9 en la Sede Electrónica de la Entidad



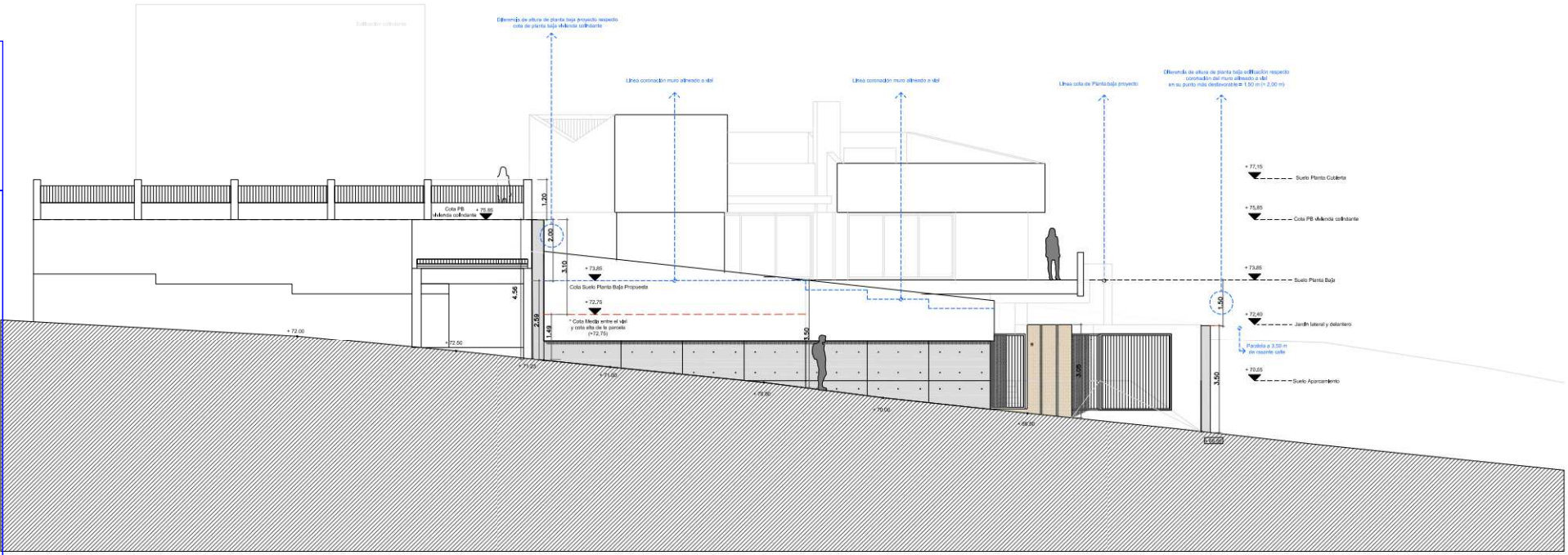
REPRESENTACIÓN EN PLANTA PENDIENTES SUPERIORES AL 25 % DIRECCIÓN N-S




REPRESENTACIÓN EN PLANTA PENDIENTES SUPERIORES AL 25 % DIRECCIÓN E-O



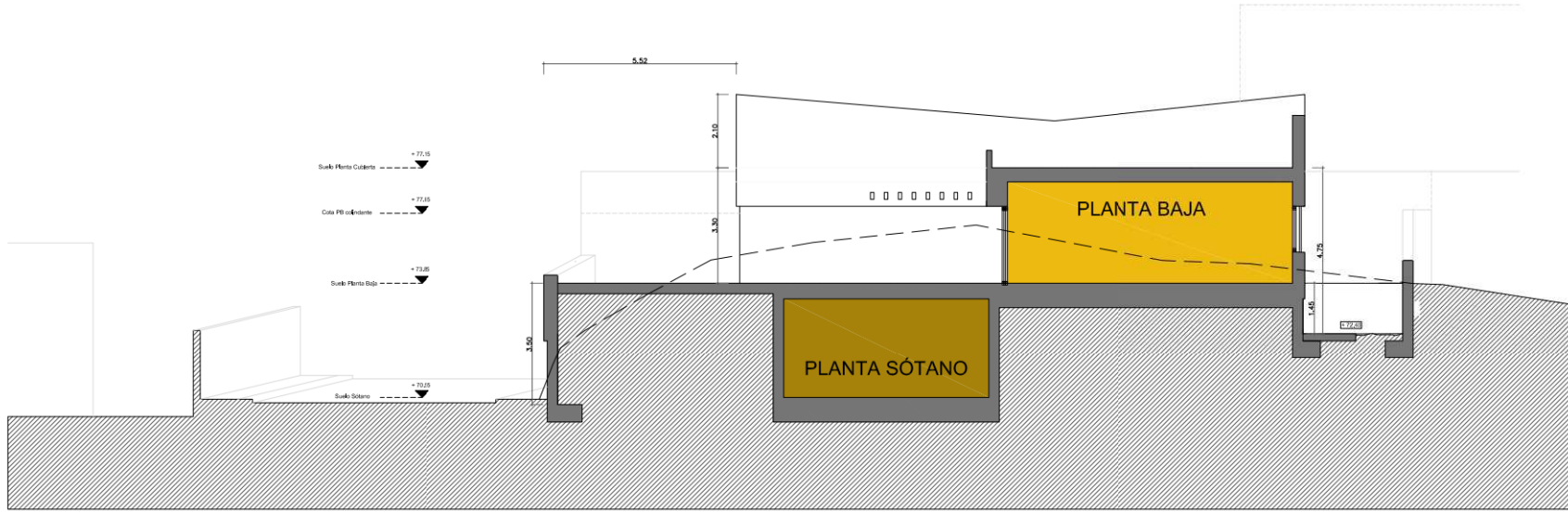
REPRESENTACIÓN EN PLANTA PENDIENTES SUPERIORES AL 25 % TOTALES



ESQUEMA 1
 ALZADO CALLE SURINAM.



EXPEDIENTE :: 2023009594	FIRMANTE - FECHA
Fecha: 28/06/2023	JOSE FRANCISCO SALADO ESCAÑO-ALCALDE PRESIDENTE - 12/02/2024
Hora: 00:00	serialNumber=SZ03302E CNS-Sello de tiempo TS@ - @firma.OJL-Secretaría General de Administración Digital
Unid. reg: REGISTRO GENERAL	O=Secretaría de Estado de Función Pública C=ES - 12/02/2024 15:02:14
	Aprobación final por decreto de alcaldía de 06/06/2024



SECCIÓN A

ESTUDIO DE DETALLE
VIVIENDA UNIFAMILIAR AISLADA
URB. PARAISO DEL SOL, Parcela 11 Q. RINCÓN DE LA VICTORIA.

PROMOTOR:
JOSE LLUIS LOPEZ DE HOYOS
ARQUITECTO
CARLOS MORENO PADRÓN

MARZO 2023

ESQUEMA SECCION
PROPUESTA

PLANO
ED-05
E: 1/100

CSJL 06F80035A00000H701N2X3A1C9
CEN: 07879870114446007

EXPEDIENTE :: 2023009594
 FIRMANTE - FECHA
 JOSE FRANCISCO SALADO ESCAÑO-ALCALDE PRESIDENTE - 12/02/2024
 serialNumber=SZ83302E.CN=Señal de tiempo TS@ - @firma.O=L-Secretaría General de Administración Digital
 O=Secretaría de Estado de Función Pública C=ES - 12/02/2024 15:02:14
 Aprobación final por el SEGRETO DE ALCALDIA DE 02/02/24
 LIND. REG. REGISTRO GENERAL



SUP. PLANTA BAJA



SUP. SÓTANO
 TERRENO

ESTUDIO DE DETALLE
 VIVIENDA UNIFAMILIAR AISLADA
 URB. PARAISO DEL SOL. Parcela 11 Q. RINCÓN DE LA VICTORIA.

PROMOTOR:
 JOSE LUIS LOPEZ DE HOYOS
 ARQUITECTO
 CARLOS MORENO PADRON

SEPTIEMBRE 2022

ESQUEMAS PLANTA
 PROPUESTA

PLANO
 ED-06
 E: 1/100

CSJ-80035A00000H701N2X3A1C9
 CEN: 07878807